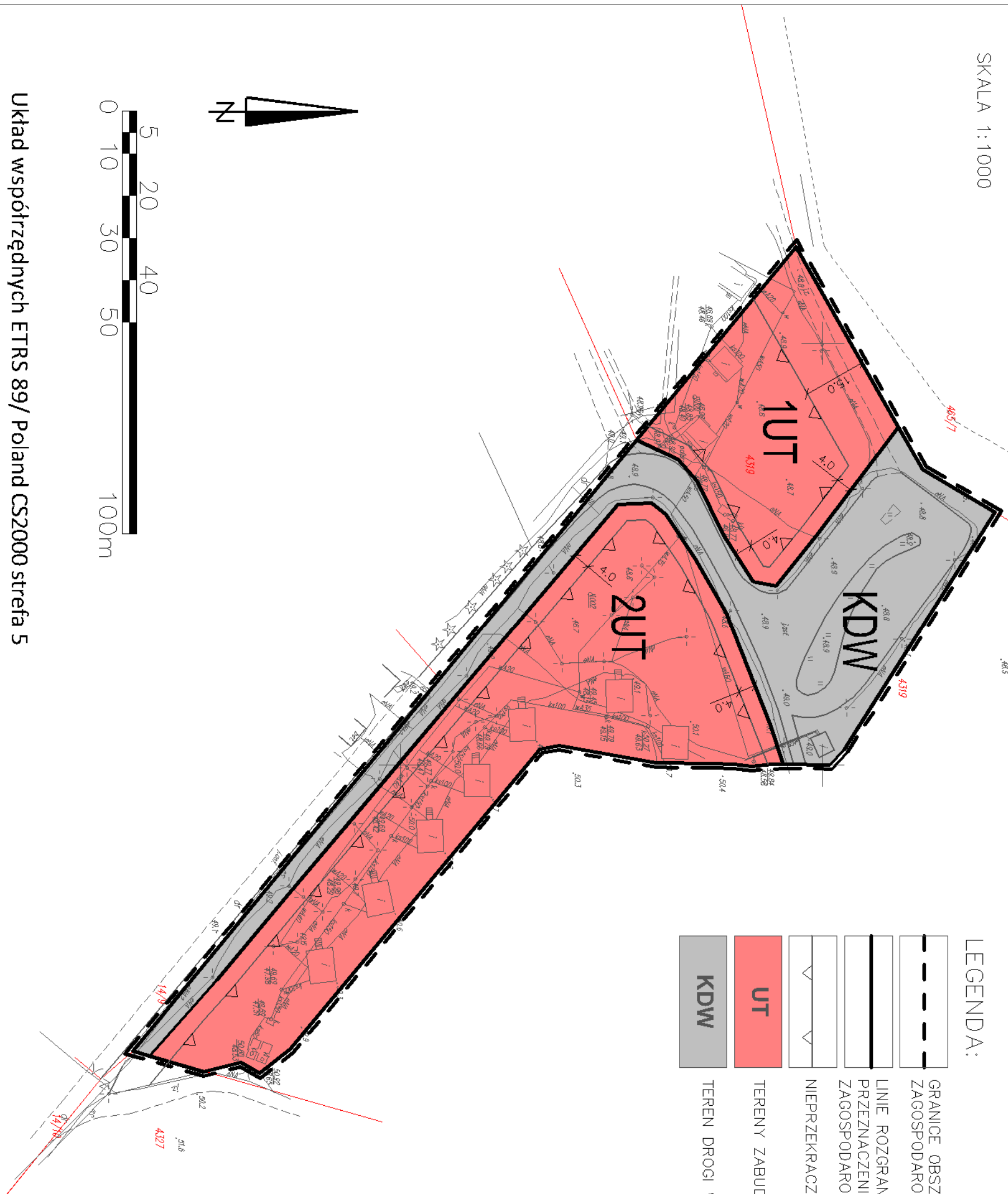




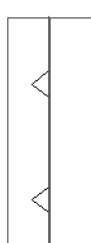


MIEJSCOWY PLAN ZAGOSPODAROWANIA PRZESTRZENNEGO  
DLA TERENU POŁOŻONEGO W REJONIE JEZ. LUBNIEWSKO W OBRĘBIE GLISNO W GMINIE LUBNIEWICE

ZALĄCZNIK NR 1  
DO UCHWAŁY NR ...../...../2022  
RADY MIEJSKIEJ W LUBNIEWICACH  
z dnia ..... 2022 r.

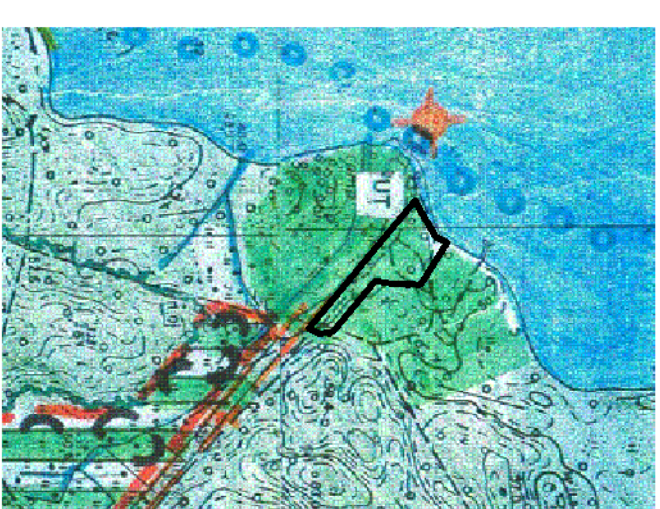
SKALA 1:1000



LEGENDA:

-  GRANICE OBSZARU OBJĘTEGO MIEJSCOWYM PLANEM ZAGOSPODAROWANIA PRZESTRZENNEGO
-  LINIE ROZGRANICZAJĄCE TERENY O RÓŻNYM PRZEZNACZENIU LUB RÓŻNYCH ZASADACH ZAGOSPODAROWANIA
-  NIEPRZEKRACZALNE LINIE ZABUDOWY
-  **UT**  
TERENY ZABUDOWY USŁUGOWEJ TURYSTYCZNEJ
-  **KDW**  
TEREN DROGI WEWNĘTRZNEJ WRAZ Z PARKINGIEM

Wrys ze Studium uwarunkowań i kierunków zagospodarowania przestrzennego Gminy Lubniewice



-  STAN  
KIERUNKI ROZWOJU
-  OBSZARY O FUNKCJACH TURYSTYCZNYCH
-  GRANICE OBSZARU OBJĘTEGO MIEJSCOWYM PLANEM ZAGOSPODAROWANIA PRZESTRZENNEGO

Układ współrzędnych ETRS 89/ Poland CS2000 strefa 5