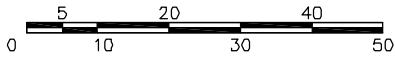


Miejscowość Jarnatów, Lubniewice  
Skala 1: 1000

# MIEJSCOWY PLAN ZAGOSPODAROWANIA PRZESTRZENNEGO GMINY LUBNIEWICE DLA TERENÓW POŁOŻONYCH W REJONIE JEZIORA LUBIAŻ - obszar nr 3


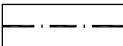


SKALA 1 : 1000



Wykonanie reprodukcji (kserokopii)  
z niniejszej mapy WZBRONIONE  
(Ustawa: Prawo Geodezyjne i Kartograficzne  
z dnia 17 maja 1989 Dz. U. 30, poz. 163 § 18)

ZAŁĄCZNIK NR 1 C  
DO UCHWAŁY NR XI/79/2015  
RADY MIEJSKIEJ W LUBNIEWICACH  
z dnia 20 listopada 2015 r.

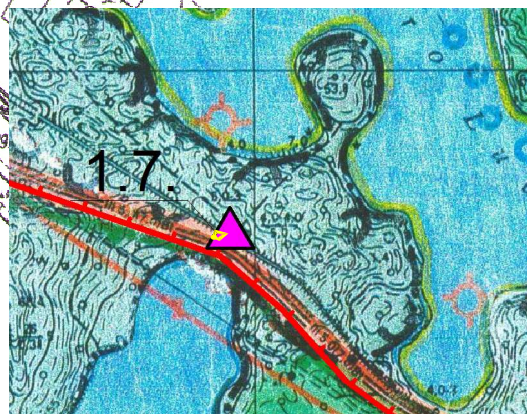
## LEGENDA:

-  GRANICE OBSZARU OBJĘTEGO MIEJSCOWYM PLANEM ZAGOSPODAROWANIA PRZESTRZENNEGO
  -  GRANICE OBREBU GEODEZYJNEGO
  -  LINIE ROZGRANICZAJĄCE TERENY O RÓŻNYM PRZEZNACZENIU LUB RÓŻNYCH ZASADACH ZAGOSPODAROWANIA
  -  TERENY INFRASTRUKTURY TECHNICZNEJ
- 5293/3

Mapa nie nadaje się do celów projektowych

(Podst. prawna: Rozp. Min. Gosp. Przemysł. i Bud. z dnia 21.02.96 Dz. U. Nr 25, poz 133)

Wyrys ze Studium uwarunkowań i kierunków zagospodarowania przestrzennego Gminy Lubniewice



Adam Gąsiorowski  
Geodeta  
ul. ...  
Niniejsza mapa nie może służyć do celów projektowych  
Sulecin, dn. 13 LUT. 2008  
Adam Gąsiorowski

-  URZĄDZENIA SYSTEMU INŻYNIERYJNEGO:
-  OCZYSZCZALNIE ŚCIEKÓW
-  PRZEPOMPOWNI
-  GRANICE OBSZARU OBJĘTEGO MIEJSCOWYM PLANEM ZAGOSPODAROWANIA PRZESTRZENNEGO
-  OBSZARY OBJĘTE 1. ZMIANĄ STUDIUM UWARUNKOWAŃ I KIERUNKÓW ZAGOSPODAROWANIA PRZESTRZENNEGO GMINY OZNACZONE NR OD 1.2. DO 1.11